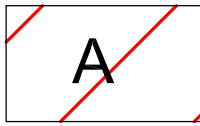


Zone di pertinenza fluviale assoluta e zone di possibile espansione in caso di eventi meteorici straordinari (T.Staffora).

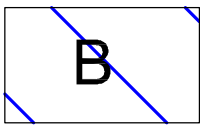
DELIMITAZIONE DELLE FASCE FLUVIALI RELATIVE AL PRPGETTO "PIANO DI STRALCIO PER L'ASSETTO IDROGEOLOGICO" (PAI) ai sensi della L.R. 183/1989 (approvata con DCPM 8 agosto 2001)

- Limite tra la fascia A e la fascia B del PAI
- Limite tra la fascia B e la fascia C del PAI
- - - Esterno della fascia C del PAI

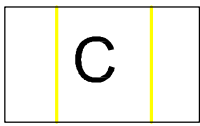
LITOLOGIA SUPERFICIALE E CARATTERIZZAZIONE GEOTECNICA



Sabbie e ghiaie (Zona "A")



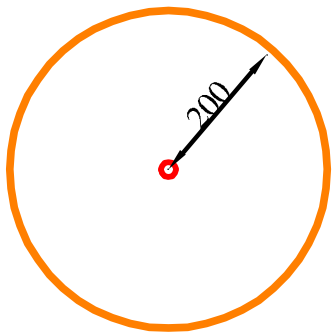
Limi sabbiosi sabbie limose con intercalazioni ghiaiose, alternanze (Zona "B")



Limi argillosi/sabbiosi, argille (Zona "C")

POZZO COMUNALE IN FUNZIONE SALVAGUARDIA DELLE ACQUE SOTTERRANEE DESTINATE AL CONSUMO UMANO

- D.Lgs. n°152 /2006 art.94



Area di tutela assoluta, tale area definita da un cerchio di raggio pari a 10 m, con centro nel punto di captazione,

Area di rispetto pari a 200 m da centro della captazione

TUTELA E VALORIZZAZIONE DELLE RISORSE PAESAGGISTICO - AMBIENTALI (norme P.T.C.P.)

Indirizzi specifici ai sistemi di rilevanza sovracomunale (art.33)




Aree di consolidamento dei caratteri naturalistici


Precrizioni relative alle aree di elevata naturalità (art.34)




Emergenze naturalistiche



Aree di elevato contenuto naturalistico



Limite fascia di rispetto fluviale Fiume Po e Torrente Staffora (150m ex D.Lgs.42/2004)



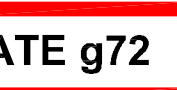
Fasce di vincolo idrogeologico pari a 10 metri dalla sponda dei corsi d'acqua (R.D.523/1904)



Discarica controllata (Impianto Ecolombardia 18)



Zone a rischio di contaminazione della falda freatica: attività a rischio (impianti industriali inquinati, allevamenti zootecnici, scarichi urbani ed agricoli, pozzi acquedottistici), lanche, sorgenti di terrazzo



Cava attiva



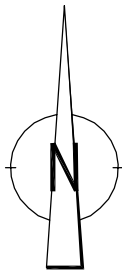
Cava cessata



Confine comunale

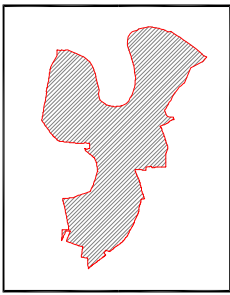


Ambito territoriale estrattivo Piano provinciale cave (D.C.R. VIII/344/2007)



Comune di
CERVESINA
Provincia di
PAVIA
SCALA 1:5.000

RAAPPRESENTAZIONE CONFORME DI GAUSS BOAGA



Tutti i diritti di riproduzione e di elaborazione sono riservati.
D.P.R. n. 28 Settembre 2002 n. 345
Riprese Aeree 25/03/2008
Esecuzioni:  Milano 2010

Comune di
CERVESINA
(PROVINCIA DI PAVIA)

STUDIO GEOLOGICO A SUPPORTO DEL
PIANO DI GOVERNO DEL TERRITORIO
ex art. 57 Legge Regionale 12 del 11 marzo 2005
e DGR n.8/1566 del 22 dicembre 2005
(definizione della componente geologica,
idrogeologica e sismica)

CARTA DEI VINCOLI
E DELLE LIMITAZIONI

5

scala 1:10.000

Delibera Consiliare di adozione n°..... del

Delibera Consiliare di approvazione n°..... del

IL PROGETTISTA
DOTT. GEOL. A. ZORZOLI

IL SINDACO

IL SEGRETARIO

(Ultimo aggiornamento Settembre 2012)